CITTA' DI CASELLE TORINESE

CITTA' METROPOLITANA DI TORINO

Legge Regione Piemonte del 5/12/1977 n. 56 e s.m.i. art. 17, 3° comma

VARIANTE DI REVISIONE GENERALE

al PRGC vigente approvato con DGR n° 2-2568 del 15/01/2001

Adozione Proposta Tecnica Progetto Preliminare: D.C.C. n. __ del __/__/__

Proposta Tecnica Progetto Preliminare

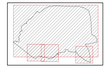

Progetto:

SMA PROGETTI

Il Sindaco: Luca Baracco

Il Segretario Comunale: Diana Vennesi

Il Responsabile del Procedimento: Giorgio Bertolino

Data:

TITOLO ELABORATO	NUMERO ELABORATO
Perimetrazione dei vincoli presenti sul territorio	AT4.1
Base cartografica Base catastale e BDTRE - aggiornamento 2021	SCALA: 1:5.000

Legenda

Vincoli storico-artistici

- Edifici di valore storico architettonico vincolate ai sensi del R.D. 1089/1939
- Edifici segnalati di valore storico architettonico ai sensi dell'art. 24 L.R. 56/77 e s.m.i.

Vincoli urbanistici

- Zona A di tutela urbanistica aeroportuale
- Zona B di tutela urbanistica aeroportuale
- Zona C di tutela urbanistica aeroportuale
- Limite della zona D vincolo aeroportuale
- Elettrodotto
- Fascia di rispetto dell'elettrodotto (30m)
- Metanodotto
- Fascia di rispetto del metanodotto (8 m)
- Fascia di rispetto cimitero (200 m)

Fasce di rispetto dei pozzi di captazione

- Zona di rispetto assoluta (ZTA)
- Zona di rispetto ristretta (ZRR 60 giorni)
- Zona di rispetto allargata (ZRA 180 giorni)

Vincoli PAI

- Limiti Fascia A
- Limiti Fascia B
- Limiti Fascia C

Vincoli paesaggistici

- Zona di rispetto torrente Stura Legge Galasso (150m dall'argine)
- Fascia di rispetto dei laghi (300m)
- Aree gravate da uso civico
- Area di preparco "La Mandria"

Vincoli RIR
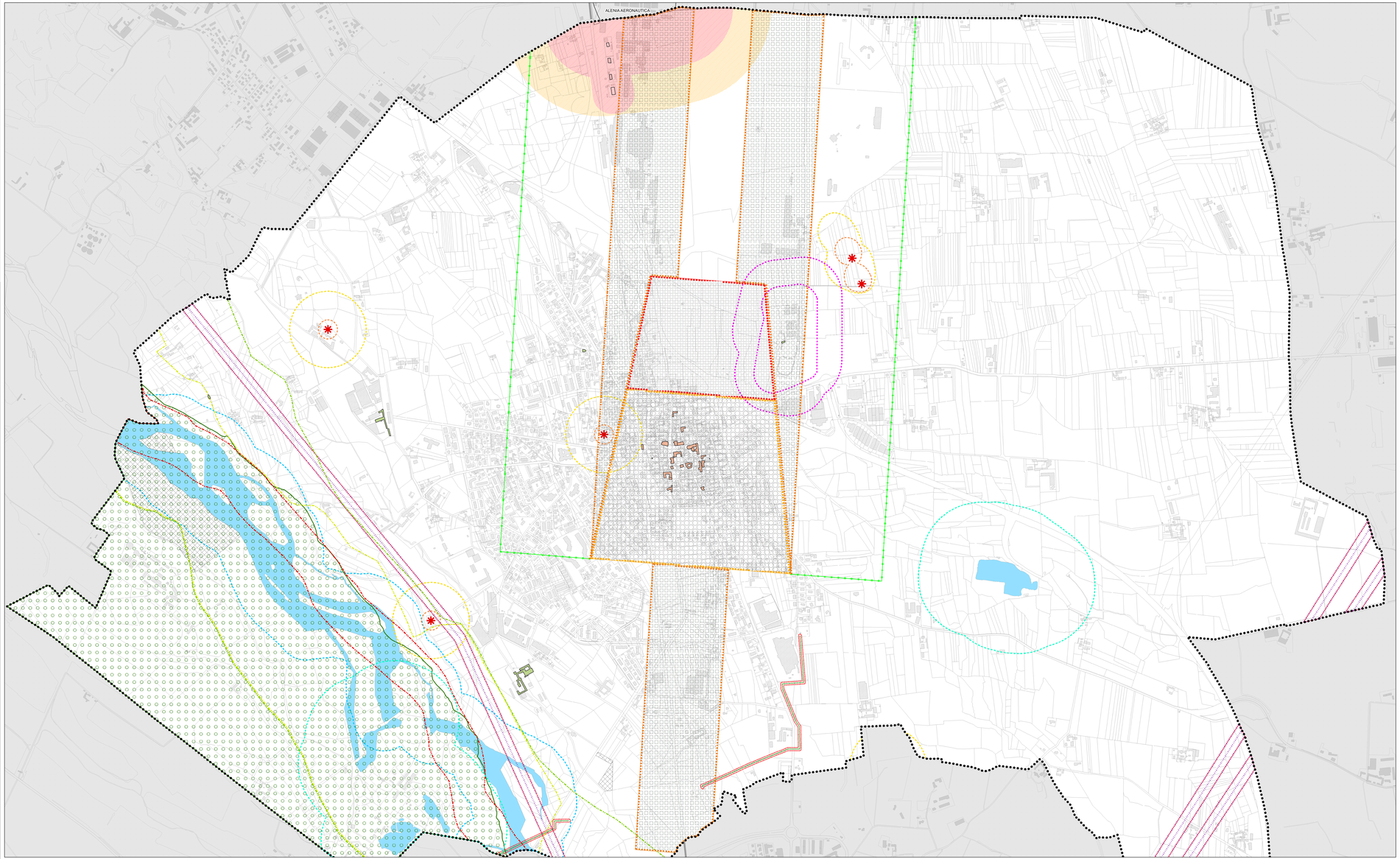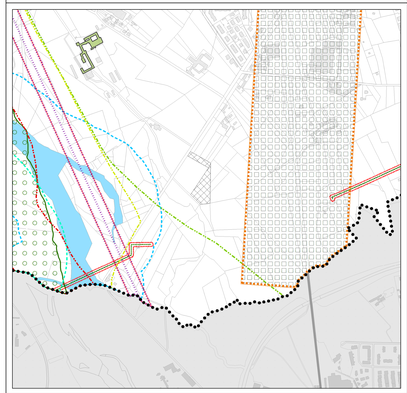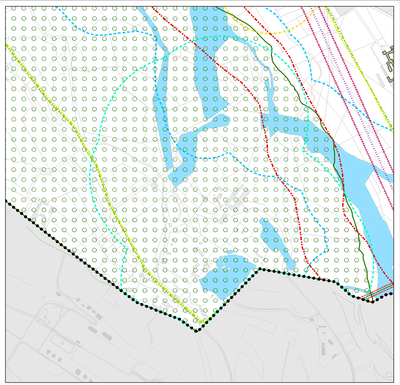
- Limiti stabilimenti/depositi
- Area di esclusione
- Area di osservazione